



NYHETSBBREV-UUTISKIRJE

Vinter-Talvi 2024

I detta nyhetsbrev informerar biosfärkontoret och lokala aktörer om aktuell verksamhet för en hållbar utveckling i Skärgårdshavets biosfärområde. Nyhetsbrevet finns även på biosfärområdets hemsida www.biosfar.fi

Paikalliset toimijat sekä biosfääritoimisto kertovat tässä kestäväen kehityksen ajankohtaisesta toiminnasta Saaristomeren biosfäärialueella. Uutiskirje löytyy myös biosfäärialueen kotisivuilta www.biosfar.fi

UNESCO Man and Biosphere (MAB) -program


Nyheter från globala nätverket för biosfärområden

Maailmanlaajuisen biosfäärialueverkoston uutiset



Det globala nätverket av biosfärområden välkomnar i år med 11 nya områden i 11 länder i MAB-familjen! [UNESCO designates 11 new biosphere reserves | UNESCO](#)

År 2025 står Hangzhou i Kina, som värd för biosfärområdenas världskonferens.



Maailmanlaajuinen biosfäärialueverkosto toivottaa tänä vuonna tervetulleeksi 11 uutta kohdetta 11 eri maassa MAB-perheeseen! [UNESCO designates 11 new biosphere reserves | UNESCO](#)

Vuonna 2025 Hangzhoussa Kiinassa järjestetään biosfäärialueiden maailmankonferenssi.

Nyheter från NORDMAB -nätverket

Den globala situationen utmanar vårt sätt att leva, producera och samverka med naturen. Unesco:s program för Människan och biosfären (MAB)

erbjuder ett holistiskt och väldokumenterat verktyg för att hantera globala utmaningar som klimatförändringen och förlusten av biologisk mångfald genom lokala åtgärder. Om vi ska kunna uppnå målen för det globala ramverket för biologisk mångfald behöver vi ett mångsidigt angreppssätt, som biosfärområden kan erbjuda.

I dessa två publikationer presenteras resultaten från projektet MABLAB som finansierats av Nordiska ministerrådet och Nordiska arbetsgruppen för biologisk mångfald.

[Local actions for the new Global Biodiversity Framework](#)

[Man, and the Biosphere - Local Actions for the new global framework for Biodiversity](#) - En guide för hur man planerar ett biosfärområde



Uutisia NORDMAB-verkostosta

Maailmanlaajuinen tilanne haastaa tapamme elää, tuottaa ja olla vuorovaikutuksessa luonnon kanssa. Unescon Ihminen ja biosfääri -ohjelma (MAB) tarjoaa kokonaisvaltaisen ja hyvin dokumentoidun välineen, jonka avulla voidaan vastata ilmastonmuutoksen ja biologisen monimuotoisuuden vähenemisen kaltaisiin maailmanlaajuisiin haasteisiin paikallisten toimien avulla. Maailmanlaajuisen luonnon monimuotoisuuskehityksen tavoitteiden saavuttamiseksi tarvitaan monitahoista lähestymistapaa, jonka biosfäärialueet voivat tarjota.

Näissä kahdessa julkaisussa esitellään Pohjoismaiden ministerineuvoston ja pohjoismaisen biodiversiteettityöryhmän rahoittaman MABLAB-hankkeen tuloksia.

[Local actions for the new Global Biodiversity Framework](#)

[Man, and the Biosphere - Local Actions for the new global framework for Biodiversity](#) - Opas biosfäärialueen suunnittelusta

Biosphere for Baltic

Nätverket "Biosphere for Baltic" har under flera år samarbetat i olika projekt. Det är tredje gången som nätverket får finansiering från Svenska Institutet och denna gång för projektet Future Generations, som startade i september och pågår till februari 2026. Förutom detta projekt som samarbetar man kring naturbaserade lösningar i projektet Supported by Nature.



Biosphere for Baltic -verkosto on tehnyt yhteistyötä eri hankkeissa useiden vuosien ajan. Nyt verkosto on saanut kolmannen kerran rahoitusta Svenska Institutet:lta ja tällä kertaa Future Generations -hankkeeseen, joka alkoi syyskuussa ja kestää helmikuuhun 2026 asti. Tämän hankkeen lisäksi verkosto tekee yhteistyötä luontopohjaisten ratkaisujen parissa Supported by Nature -hankkeessa.

Future Generations - med 11 biosfärområden kring och i närheten av Östersjön.

Syftet med projektet är att främja transnationellt ungdomsengagemang för ett hållbart Östersjön. Biosfärområden kommer att dela erfarenheter och resultat från lokala initiativ och projekt för att hitta nya områden för samarbete för att öka ungdomars engagemang.

Biosfärområden är av Unesco utsedda lärplatser och modellområden för hållbar utveckling. En av biosfärområdenas viktigaste roller är att inspirera till en positiv framtid genom att koppla samman människor och natur.

Under projektet ordnas webinarier och ett ungdomsforum i Kristianstad Vattenrike. I slutet av projektet kommer en rapport att spridas som innehåller bästa praxis och ett ungdomsnätverk kommer att finnas på plats.

Tulevat sukupolvet - yhdessä 11 biosfäärialuetta Itämeren ympärillä ja sen läheisyydessä.

Hankkeen tavoitteena on edistää nuorten kansainvälistä sitoutumista kestävän Itämeren puolesta. Biosfäärialueet jakavat kokemuksia ja tuloksia paikallisista aloitteista ja hankkeista löytääkseen uusia yhteistyöalueita nuorten sitoutumisen lisäämiseksi.

Biosfäärialueet ovat Unescon nimeämiä oppimisympäristöjä ja kestävän kehityksen mallialueita. Yksi biosfäärialueiden tärkeimmistä tehtävistä on innostaa myönteiseen tulevaisuuteen yhdistämällä ihmiset ja luonto.

Hankkeen aikana järjestetään webinaareja ja nuorisofoorumi. Kristianstad Vattenrikenin biosfäärialueella. Hankkeen päätteeksi levitetään raportti, joka sisältää parhaat käytännöt, ja perustetaan nuorisoverkosto.

Nyheter från biosfärkontoret - Biosfärikonttorin uutiset



Kom med på Skärgårdshavet vinterträff!

I år även kick-off för
Skärgårdshavets år 2025

*"Vetenskap ger kunskap, kunskap ger
handlingskraft, handlingskraft ger
lösningar"*

**Fredagen 28.2, kl.9-15 i Hotell
Kasnäs**

Anmälan senast 18.2.2025.
Begränsat antal platser.

Med Skärgårdshavets temaår 2025 vill man genom att aktivt dela aktuell vetenskaplig kunskap öka medvetenheten och diskussionerna i samhället om hur Skärgårdshavet mår idag och hur man kan ta itu med de utmaningar som havet står inför. Havet och dess miljö förenar otaliga sektorer, människor, samhällen och fenomen, och genom att uppmärksamma på dem alla kan vi hitta nya sätt att förstå och agera för Skärgårdshavets bästa. Lösningarna på de svåra och komplexa problem som hotar den biologiska mångfalden och regionens livskraft behöver bestå av både kunskap och handling. Det här är vad Skärgårdshavets år kommer att handla om.

Osallistu Saaristomeren talvitapaamiseen!

Tänä vuonna myös
Saaristomerivuoden kick-off

*"Tiede antaa tietoa, tieto antaa
toimijuutta, toimijuus antaa ratkaisuja"*

**Perjantaina 28.2. klo 9-15 Hotel
Kasnäsissä**

**Ilmoittaudu mukaan viimeistään
18.2.2025. Rajoitettu
osallistujamäärä.**

Saaristomeren biosfärialueen koordinoima Saaristomerivuosi 2025 haluaa nostaa ajankohtaisen tieteellisen tutkimuksen kautta paremmin yleiseen tietoisuuteen ja yhteiskunnalliseen keskusteluun miten Saaristomeri voi juuri nyt ja miten merta uhkaaviin haasteisiin voidaan vastata. Meri ja sen ympäristö yhdistää lukemattomia aloja, ihmisiä, yhteisöjä ja ilmiöitä, joita kaikkia kuulemalla voimme löytää uusia tapoja ymmärtää sekä toimia Saaristomerin hyväksi. Ratkaisut monisyisiin biodiversiteettiä ja alueen elinvoimaisuutta uhkaaviin ongelmiin syntyvätkin nimenomaan tiedosta ja toiminnasta. Juuri tästä on kyse Saaristomerivuodessa.

Äntligen finns det biosfärhoodiesar till salu!

Nu finns de efterfrågade, kvalitativa unisex biosfärhoodiesarna till salu! Pure Waste hoodien med dragkedja är tillverkad av återvunnet bomull och återvunna plastflaskor.



Vihdoin biosfäärihupparit ovat myynnissä!

Halutut ja laadukkaat unisex-biosfäärihupparit ovat nyt myynnissä! Pure Waste vetoketjuhuppari on valmistettu kierrätyspuuvillasta ja kierrätetyistä muovipulloista.

Tilaukset/Beställningar

Vill du bli en biosfärambassadör? Haluatko biosfäärilähettilääksi?

Bli en biosfärambassadör 2025! Tule biosfäärilähettilääksi 2025!
Läs mer/Lue lisää www.biosfar.fi

Genom att delta i utbildningen inspireras du till att hitta din roll i Skärgårdshavets Unesco biosfärområde. Du lär dig mer om området och får verktyg för att bidra till en hållbar utveckling. En biosfärambassadör har kunskap, intresse och engagemang att sprida information om biosfärområdet och dess verksamhet till andra.

Biosfärambassadörsutbildning en är öppen för alla intresserade och ordnas som tvåspråkig med undervisning på både svenska och finska. Du kan vara företagare, guide, föreningsaktiv eller något helt annat. Det handlar om fem träffar under år 2025. Alla kurser ordnas i Åbo, Pargas eller på Kimitoön. Max 30 deltagare. Antagning enligt anmälningsordning. Anmälan senast 31.1.2025. Anmäl dig [här](#)



Osallistumalla lähettiläskoulutukseen inspiroidut löytämään oman roolisi Saaristomeren Unescon biosfäärialueen toiminnassa. Opit lisää alueesta ja saat työkaluja kestäväen kehityksen edistämiseksi.

Biosfäärilähettiläänä olet omistautunut välittämään tietoa muille kiinnostuneille biosfäärialueesta ja sen toiminnasta. Biosfäärilähettiläskoulutus on avoin kaikille kiinnostuneille ja järjestetään kaksikielisenä, käyttäen sekä suomea että ruotsia. Voit olla yrittäjä, opas, yhdistysaktiivi tai aivan jotain muuta. Koulutus koostuu viidestä tapaamisesta vuoden 2025 aikana. Kaikki kurssit järjestetään Turussa, Paraisilla tai Kemiönsaarella. Max.30 osallistujaa. Kurssille pääsy ilmoittautumisjärjestyksessä. Ilmoittaudu viimeistään 31.1.2025. [Ilmoittaudu mukaan](#)

Vi firade 30 år på 30 sätt!

I år har vi firat att Åbolands skärgård, med det unika Skärgårdshavet, varit ett Unesco-biosfärområde i 30 år! Ett biosfärområde handlar om vad vi människor kan göra för att värna om naturens mångfald och tillsammans skapa en hållbar framtid i just vårt unika område. Det kan handla om hållbara val i vardagen, likväl ekologiska som sociala eller ekonomiska och att dela med sig kunskap om natur och skärgårdskultur. Alla har en roll i biosfärområdet och alla var välkomna att delta i jubileumsåret med egna bidrag. Här ser du en lista på evenemang som har ordnats under året.



30 sätt att fira!

30 vuotta ja 30 tapaa juhlia!

Tänä vuonna olemme juhlineet Turunmaan saariston ja ainutlaatuisen Saaristomeren 30-vuotista taivalta Unesco-biosfäärialueena! Biosfäärialueessa on kyse siitä, mitä me ihmiset voimme tehdä yhdessä luonnon monimuotoisuuden turvaamisen ja kestäväen tulevaisuuden luomisen eteen juuri meidän ainutlaatuisella alueellamme. Teot voivat olla ekologisesti, sosiaalisesti tai taloudellisesti kestäviä valintoja omassa arjessamme ja luontoa ja saaristokulttuuria koskevan tiedon jakamista. Kaikilla on oma roolinsa biosfäärialueella ja kaikki olivat tervetulleita osallistumaan juhluvuoteen järjestämällä omaa ohjelmaa. Täältä löydät listan tapahtumista, jotka järjestettiin juhluvuoden aikana.

30 tapaa juhlia!

*Vetenskap ger kunskap, kunskap
ger handlingskraft,
handlingskraft ger lösningar*

Skärgårdshavet 2025



Hur mår Skärgårdshavet år 2025? Vårt unika och viktiga hav kopplas ihop med många utmaningar. Men lösningarna för att förbättra havets tillstånd blir också allt fler. Vi lär oss hela tiden nytt, som fördjupar människans kunskap om och relation till den unika havsmiljön. Med Skärgårdshavets temaår 2025 vill man genom att aktivt dela vetenskaplig kunskap öka allmänhetens medvetenhet och diskussion om hur Skärgårdshavet mår idag och hur man kan ta itu med de utmaningar som havet står inför.

25 träffar för att sprida, dela och diskutera vetenskaplig kunskap om Skärgårdshavet

Vi vill bjuda in alla intresserade att tillsammans förverkliga ett Skärgårdshavets år. 25 evenemang för att sprida, dela och diskutera vetenskaplig kunskap om Skärgårdshavet utgör stommen för året, medan en palett av olika sidoevenemang bildar en guldkant på året. Året fylls genom samarbete, med evenemang som ordnas i första hand i biosfärområdet, det vill säga inom Pargas stad eller Kimitoöns kommun. Men evenemang på andra orter är naturligtvis också välkomna med.

Anmäl era evenemang till info@biosfar.fi. Vi hjälper också gärna med att hitta lämpliga sakkunniga. Grafiskt material och händelsekalender finns på biosfar.fi.

Läs mera

Tiede antaa tietoa, tieto antaa tomijuutta, tomijuus antaa ratkaisuja

Saaristomeri 2025



Mitä kuuluu Saaristomerelle vuonna 2025? Uniikkiin ja tärkeään mereemme yhdistyy monia haasteita. Mutta myös mahdollisuudet korjata ongelmia kasvaa. Opimme koko ajan uutta ja yhteytemme ainutlaatuiseen ympäristöön syventyy.

Saaristomerivuosi 2025 haluaa nostaa ajankohtaisen tieteellisen tutkimuksen kautta paremmin yleiseen tietoisuuteen ja yhteiskunnalliseen keskusteluun miten Saaristomeri voi juuri nyt ja miten merta uhkaaviin haasteisiin voidaan vastata.

Saaristomeren tieteellisen tiedon levittämiseen, jakamiseen ja keskusteluun 25 tapahtumaa

Haluamme kutsua kaikki kiinnostuneet tahot mukaan toteuttamaan Saaristomeren teemavuotta. 25 tapahtumaa, joissa levitetään, jaetaan ja keskustellaan Saaristomerta koskevasta tieteellisestä tiedosta, muodostavat teemavuoden selkärangan, kun taas erilaiset oheistapahtumat muodostavat teemavuoden kultaisen reunan. Vuosi täyttyy yhteistyöllä, ja tapahtumia järjestetään pääasiassa biosfäärialueella eli Paraisten kaupungin tai Kemiönsaaren kunnan alueella. Mutta myös muilla paikkakunnilla järjestettävät tapahtumat ovat toki tervetulleita.

Ilmoita tapahtumasi osoitteessa info@biosfar.fi. Autamme mielellämme myös löytämään sopivia asiantuntijoita. Jaamme graafista materiaalia ja tapahtumakalenteria osoitteessa www.biosfar.fi.

Lue lisää

Bobarhet på Pargas öar

Bobarhetsanalyserna av våra öar har påbörjats. Under hösten har lokala medborgarforskarlag bildats i ösamhällena Iniö, Houtskär, Korpo och Nagu. De ska under det kommande året bege sig ut på en upptäcktsresa i sina hemmiljöer. Som upptäcktsresanden på sina egna öar kommer de att söka svar till 45 frågor som behöver besvaras för att skapa en bättre förståelse om hur det är att leva i vår skärgård. Frågorna är kategoriserade i sju delområden: platsens identitet, ekosystem, färskvatten, energi, lokal ekonomi, offentlig service och välmående människor. När upptäcktsresan är slut kommer vi ha en bättre förståelse för varför människor väljer att bosätta sig här men också varför våra områden utmanas av den avfolkning som varit så utmärkande för skärgården.

Just nu står medborgarforskarlagen inför de åtta första frågorna på sin resa. Dessa tillhör det första delområdet "Platsens identitet". Här reder man bland annat ut det mänskliga trycket i våra skärgårdssamhällen genom att titta på hur mycket människor som under året finns här, såväl fastboende som deltidsboende och besökare.

Asuttavuus Paraisten saarilla

Saartemme asuttavuusanalyysit on nyt polkaistu käyntiin. Syksyn aikana on Iniössä, Houtskarissa, Korppoossa ja Nauvossa perustettu kansalaistutkimusryhmät, jotka tekevät tutkimusmatkan omille lähialueilleen tulevan vuoden aikana. Omien saarten tutkimusmatkailjoina ryhmät etsivät vastauksia 45 kysymykseen, joiden avulla luodaan parempi ymmärrys siitä, minkälaista saaristossa on elää. Kysymykset on jaettu seitsemään osa-alueeseen: paikan identiteetti, ekosysteemit, makea vesi, energia, paikallistalous, julkiset palvelut, hyvinvoivat ihmiset. Tutkimusmatkan jälkeen voimme paremmin ymmärtää miksi osa meistä valitsee saariston asuinpaikakseen. Matka antaa meille tärkeää lisäymmärrystä myös siitä, miksi saariston asukaslukumäärä jatkuvasti vähenee.

Kansalaistutkimusryhmät työستävät parhaillaan matkan kahdeksaa ensimmäistä kysymystä, jotka kuuluvat ensimmäiseen osa-alueeseen nimeltä paikan identiteetti. Tämä osa-alue selvittää muun muassa sitä, kuinka

Dessutom besvaras frågor gällande avstånd och tillgänglighet. Denna första utredning ligger sedan som grund för många av de resterande frågorna som under arbetets gång ska besvaras.

Till vår hjälp i analysarbetet har vi Skärgårdsinstitutets handbok i bobarhet, med tydliga beskrivningar för hur man ska gå till väga i arbetet. Dock är det värt att poängtera att detta inte är en manual som kan följas till punkt och pricka. Analyserna måste utformas utifrån öbornas situation och därför är också en aktiv dialog mellan deltagarna en väsentlig del av analyserna.

Medborgarforskarlagen är självorganiserade arbetsgrupper som leds av en lokal öcoach. Projektpersonalen stöder grupperna och hjälper dem framåt i processen. De lokala öcoacherna är Rolf Schwartz (Iniö), Elin Mårtensson (Houtskär), Aada Ala-Tala (Korpo) och Anna Lindström (Nagu). Ifall du är intresserad att delta i ditt lokala medborgarforskarlag så kan du kontakta din lokala öcoach eller någon i projektpersonalen. Välkommen med, hoppas vi ses!

Rolf Schwartz, 040 081 5289,
mr.rolf.schwartz@gmail.com

Anna Lindström, 044 754 5437,
anna.lindstrom@partel.fi

Elin Mårtensson, 040 356 1118,
elin.martensson@gmail.com

Aada Ala-Tala, 044 314 1416,
aada.tala@gmail.com

Handbok i bobarhet

suuri ihmispaine saaristoalueillamme on. Kysymysten avulla selvitetään kuinka paljon ihmisiä saarillamme on kokonaisen vuoden aikana kaikki asukkaat, osa-aikaiset asukkaat ja vierailijat yhteen laskettuna. Lisäksi osa-alueessa selvitetään palvelujen saatavuutta ja matkaa niihin. Kyseinen ensimmäinen osa-alue ja sitä kautta saadut vastaukset toimivat pohjana monille muille kysymyksille, joihin matkan aikana etsitään vastauksia.

Apuna analyysityössä hyödynnetään Åbo Akademin Saaristoinstituutin laatimaa asuttavuuden käsikirjaa. Käsikirja neuvoo käytännön tasolla, miten asuttavuusanalyysit kannattaa toteuttaa. Mainittakoon kuitenkin, että kyseistä käsikirjaa ei välttämättä voida täsmällisesti noudattaa, sillä analyysityössä on huomioitava saarten ja saariyhteisöjen erityispiirteet. Aktiivinen dialogi työhön osallistuvien saarelaisten kesken onkin tärkeä osa itse analysointiprosessia.

Kansalaistiederyhmät organisoivat oman toimintansa pääosin itse paikallisen saaricoachin avulla. Hankehenkilökunta tukee ryhmiä työssään ja auttaa analyysien edistämiseksi. Paikalliset saaricoachit ovat Rolf Schwartz (Iniö), Elin Mårtensson (Houtskari), Aada Ala-Tala (Korppoo) ja Anna Lindström (Nauvo). Jos olet kiinnostunut osallistumaan kansalaistiederyhmien toimintaan, voit olla yhteydessä omaan saaricoachiin tai hankehenkilökuntaan. Tervetuloa mukaan, toivottavasti nähdään!

Rolf Schwartz, 040 081 5289,
mr.rolf.schwartz@gmail.com

Anna Lindström, 044 754 5437,
anna.lindstrom@partel.fi

Elin Mårtensson, 040 356 1118,
elin.martensson@gmail.com

Aada Ala-Tala, 044 314 1416,
aada.tala@gmail.com

Terveiset nuorisoedustajalta Hanna Karviselta

Kaikki alkoi Saksassa. Sain kesällä mahdollisuuden osallistua nuorisoedustajana Lutherstadt Wittenbergissä järjestettyyn Unescon EuroMAB -konferenssiin, jossa tapasin muita nuoria yli kahdeltakymmeneltä biosfäärialueelta ympäri Eurooppaa ja Pohjois-Amerikkaa. Oli huikean inspiroivaa kuulla, millaista toiminta on muualla ja kokea yhteenkuuluvuutta kansainväliseen verkostoon.

Konferenssin aikana aloin pohtia saariston ja oman biosfäärialueemme tilannetta nuorten osalta. Vaikka olen asunut vasta vajaan vuoden Korppoossa, suhtaudun suurella motivaatiolla alueen kehittämiseen, erityisesti nuorten näkökulmasta. Syksyllä minusta tuli virallisesti biosfäärialueen nuorisoedustaja ja olemme aloittaneet yhdessä Pohjois-Karjalan biosfäärialueen kanssa hahmottelemaan nuoriso-ohjelmaa ja yhteistä strategiaa.

Haluan biosfäärialueen nuorisoedustajana rakentaa nuorille yhteisöä sekä enemmän mahdollisuuksia vaikuttaa, kuulua ja kokeilla uusia asioita saaristossa. Alueella toimii fantastisia yrityksiä, organisaatioita ja yhteisöjä, mutta voiko saaristo olla elinvoimainen, jos alueen nuoret eivät näy ja kuulu kehitykseen tähtäävässä keskustelussa tai toiminnassa? Toki saaristossa erityisenä haasteena on nuorena muuttaminen opiskelijujen perässä muualle, mutta yhteyden säilyttäminen, merkityksellisyyden tunne ja takaisin palaaminen olisi varmasti

Hälsningar från ungdomsdelegaten Hanna Karvinen

Allt började i Tyskland. I somras fick jag möjlighet att delta i Unescos EuroMAB-konferens i Lutherstadt Wittenberg som ungdomsrepresentant, där jag träffade andra ungdomar från mer än tjugo biosfärområden i Europa och Nordamerika. Det var otroligt inspirerande att höra vad som händer på andra håll och att känna sig delaktig i ett internationellt nätverk.

Under konferensen började jag reflektera över ungdomarnas situation i skärgården och i vårt eget biosfärområde. Även om jag bara har bott i Korpo i mindre än ett år är jag mycket motiverad att utveckla området, särskilt ur ett ungdomsperspektiv. Under hösten blev jag officiellt biosfärområdets ungdomsrepresentant och tillsammans med Norra Karelens biosfärområde har vi börjat skissa på ett ungdomsprogram och en gemensam strategi.

Som biosfärområdets ungdomsrepresentant vill jag bygga en gemenskap för unga och fler möjligheter att komma till tals, bli hörda och prova på nya saker i skärgården. Det finns fantastiska företag, organisationer och samhällen i regionen, men kan skärgården vara levande om unga människor i regionen inte syns och hörs i utvecklingsdebatten eller i handling? En särskild utmaning i skärgården är förstås att som ung flytta någon annanstans för att studera, men att behålla en koppling, en känsla av relevans och att återvända skulle säkert vara mer sannolikt om en känsla av

todennäköisempää, jos osallisuuden tunne säilyisi läpi opiskeluajan.

Olen pitkään pohtinut, mikä tekee paikasta kodin. Toki ympäristöllä on suuri vaikutus, mutta minulle se on erityisesti ihmiset. Biosfäärialueilla on upea yhteisö ja verkostot niin paikallisesti, kuin kansainvälisestikin. Tulevan muutaman vuoden aikana tavoitteena on ottaa nuoret mukaan tähän verkostoon, edistää vastavuoroista dialogia ja tarjota mahdollisuuksia nuorille kehittyä sekä kehittää itselle tärkeitä asioita ihanan Saaristomeren äärellä.

delaktighet upprätthölls under hela studietiden.

Jag har länge funderat på vad som gör en plats till ett hem. Naturligtvis har miljön ett stort inflytande, men för mig är det framför allt människorna. Biosfärområden skapar en fantastisk gemenskap och nätverk, både lokalt och internationellt. Under de närmaste åren är målet att involvera ungdomar i detta nätverk, att främja ömsesidig dialog och att ge möjligheter för ungdomar att utvecklas och utveckla saker som är viktiga för dem vid det underbara Skärgårdshavet.



Ungdomsdelegater från Finlands biosfärområden-Suomen biosfäärialueiden nuorisodelegaatit Satu, Milla & Hanna

Biosfärområdet för barn och unga

Vår pedagogiska satsning har fortsatt finansiering i form av ett tre-årigt projekt "Unga för en hållbar framtid" tom. 31.12.2025. Projektet finansieras av **Stiftelsen Brita Maria Renlunds minne, Svenska kulturfonden, Konstsamfundet** och **Svenska folkskolans vänner**.

Vår pedagogiska verksamhet utvecklas kontinuerligt och fortsättningsvis erbjuder vi barn, unga och pedagoger en palett av olika pedagogiska

Lasten ja nuorten biosfäärialue

Pedagoginen panostuksemme on saanut jatkorahoitusta 31.12.2025 asti kolmevuotisen "Unga för en hållbar framtid" -hankkeen muodossa. Hankkeen rahoittavat **Stiftelsen Brita Maria Renlunds minne sr -säätiö, Svenska kulturfonden -rahasto, Konstsamfundet-rahasto** ja **Svenska folkskolans vänner - yhdistys**.

Pedagoginen toimintamme kehittyy jatkuvasti ja tarjoamme edelleen

aktiviteter, allt från utflykter, lektioner och material. Vårt pedagogiska material finns här:

Läs mer

Under våren 2024 har **Gäddan & gänget - Skärgårdens superhjältar** implementerats på Kimitoön. I samband med detta introducerade vi Gäddans nya tema, "**Mångfald i Östersjön**", i samarbete med Velmu-programmet. Materialet omfattar en lärarhandledning i form av en handbok, pysselark, ett hälsningsbrev från en marinbiolog, mjukisfiskar, spelet *Havets skattkammare* samt färgläggningbilder skapade av konstnären Jessica Koivistoinen.

Östersjö-dagen firades med en utmaning där alla skolor uppmuntrades att spela det nya spelet *Havets skattkammare*. Spelet delades ut till alla skolor och bibliotek i både Pargas stad och på Kimitoön. Det bygger, med tillstånd, på reglerna för *Afrikas stjärna*, men istället för att leta efter en diamant letar spelarna efter en skattkista. Under spelets gång lär sig barnen om livet under Östersjöns yta genom att vända spelbrickor och stanna på olika platser som representerar viktiga delar av undervattensvärlden. Spelet, som utvecklades som en del av Gäddan & gängets nya tema, visade sig vara både pedagogiskt och engagerande. Därför såg vi till att ge ett exemplar till varje skola i kommunerna, och spelet finns också tillgängligt för utlåning på biblioteken i biosfärområdets kommuner.

Svenska Yle uppmärksammade Östersjö-dagen genom att rapportera om Silva daghem på Kimitoön, där barnen använde Gäddan & gängets nya material som en del av sitt firande.

lapsille, nuorille ja pedagogeille kattauksen erilaisia pedagogisia aktiviteetteja retkistä oppitunteihin ja materiaaleihin. Pedagoginen materiaalimme löytyy täältä:

Lue lisää

Keväällä 2024 **Kalakamut - Saariston supersankarit** otettiin käyttöön Kemiönsaarella. Samalla lanseerasimme Hauen uuden teeman, "**Itämeren monimuotoisuus**", yhteistyössä Velmu-ohjelman kanssa. Materiaali sisältää opettajan oppaan käsikirjan muodossa, puuhatehtäviä, meribiologin tervehdysten, pehmokaloja, *Meren aarteet* -pelin sekä taiteilija Jessica Koivistoinen suunnittelema värityskuvia.

Itämeripäivää juhlistettiin haasteella, jossa kaikkia kouluja kannustettiin pelaamaan uutta *Meren aarteet* -peliä. Peli jaettiin kaikille kouluille ja kirjastoille sekä Paraisten kaupungissa että Kemiönsaarella. Peli perustuu luvan kanssa *Afrikan tähti* -pelin sääntöihin, mutta timantin metsästyksen sijaan pelaajat etsivät aarrearkkua. Pelin aikana lapset oppivat Itämeren vedenalaisesta elämästä kääntämällä pelilaattoja ja pysähtymällä eri kohtiin, jotka edustavat tärkeitä vedenalaisen maailman osia. Peli, joka kehitettiin osana Kalakamujen uutta teemaa, osoittautui sekä opettavaiseksi että innostavaksi. Siksi päätimme antaa pelin jokaiselle kunnassa sijaitsevalle koululle, ja se on myös kaikkien lainattavissa biosfäärialueen kuntien kirjastoista.

Svenska Yle huomioi Itämeripäivän kertomalla Silva-päiväkodista Kemiönsaarella, jossa lapset käyttivät Kalakamujen uutta materiaalia osana juhlintaa.



Hållbarhetsstigen

År 2024 har **Hållbarhetsstigen** utökats med nya tematiska tips kopplade till biosfärområdets jubileumsår. Dessa tips har utvecklats i samarbete med naturskolläraren Emilia Nordling från Åbolands Naturskola, en av biosfärområdets partners. Materialet är tillgängligt på **Hållbarhetsstigen**s webbplats under respektive årskurs, men finns även i en sammanfattad version på biosfärområdets hemsida under avsnittet [Grundläggande utbildning – Skärgårdshavets Biosfärområde](#)

Till Hållbarhetsstigen



Kestävyyspolku

Vuonna 2024 **Kestävyyspolku** on täydennetty uusilla vinkikokonaisuuksilla, jotka liittyvät biosfäärialueen juhlavuoteen. Nämä vinkit on kehitetty yhteistyössä biosfäärialueen kumppanin, Åbolands luontokoulun, luontokouluopettaja Emilia Nordlingin kanssa. Materiaali on saatavilla **Kestävyyspolun** verkkosivustolla luokka-astekohtaisesti, mutta tiivistettynä versiona myös biosfäärialueen verkkosivuilla osiossa [Perusopetus – Skärgårdshavets Biosfärområde](#)



Knattelabbet- Junnulabra

Knattelabbet i Skärgårdscentrum Korpoström var öppet 17.6-11.8.2024, dagligen kl. 10-17. Sommaren 2024 jobbade Alina, Wilma, Enni, Lena och naturpedagog Aija i Knattelabbet. Knattelabbet har under sommaren 2024 erbjudit pop-up Knattelabb i större utsträckning tack vare biosfärområdets 30-års jubileum. Pop-up har arrangerats i Kasnäs, på Norrskata, Jurmo, Korpo Verkan, Nagu gästhamn, i Näsby på Houtskär och på Iniö. Knattelabbets verksamhet nådde över 2500 personer år 2024.



Junnulabra Saaristokeskus Korpoströmissä oli auki päivittäin 17.6-11.8.2024, klo 10-17. Kesällä 2024 Alina, Wilma, Enni, Lena ja luontopedagogi Aija työskentelivät Junnulabrassa. Kesällä 2024 Junnulabra on tarjonnut pop-up -tapahtumia entistä laajemmin biosfäärialueen 30-vuotisjuhlan ansiosta. Pop-upeja on järjestetty Kasnäsissä, Norrskatassa, Jurmossa, Korppoo Verkanissa, Nauvon vierasvenesatamassa, Näsbyssä Houtskärissä ja Iniössä. Junnulabran toiminta tavoitti yli 2500 ihmistä vuonna 2024.

[Lue lisää/Läs mer](#)



Ungdomsseglat 2

Den 2 september bjöd vi in medlemmar från Pargas stads och Kimitoöns ungdomsfullmäktige till en seglat med vår biosfärpartner, jakten **Eugenia**. Tack vare en generös donation från LokalTapiola kunde vi erbjuda ungdomarna denna unika upplevelse. Under dagen fick vi lära oss mycket om att segla en jakt, besöka den vackra ön Högsåra och avnjuta en utsökt fisksoppa. Självklart fick vi också tillfälle att lära känna varandra bättre och skapa nya kontakter över kommungränserna!



Lenni Leppälintu och Nådendals skärgårdsfostran

Som ett resultat av SALT-projektet (Skärgård och landsbygd i samverkan vid Åbo Akademi Skärgårdsintitutet) har Nådendals stad tagit i bruk sitt Skärgårdsfostran program. Konceptet har tagit inspiration från biosfärområdets pedagogiska verksamhet, bland annat så har Lenni Leppälintu fått liknande material som Gäddan&gänget använder i småbarnspedagogiken i biosfärområdets kommuner.

Nuorisopurjehdus 2

Syyskuun 2. päivänä kutsuimme Paraisten kaupungin ja Kemiönsaaren nuorisovaltuuston jäsenet purjehdukselle biosfäärikumppanimme **Eugenia-jahdin** kanssa. LähiTapiolan antaman lahjoituksen ansiosta pystyimme tarjoamaan nuorille tämän ainutlaatuisen kokemuksen. Päivän aikana opimme paljon jahtipurjehduksesta, vierailimme kauniilla Högsåran saarella ja nautimme herkullista kalakeittoa. Tietenkin saimme myös mahdollisuuden tutustua toisiimme paremmin ja saada uusia ystäviä kuntarajojen yli!



Lenni Leppälintu ja Naantalin kaupungin saaristokasvatus

SALT-hankkeen (Skärgård och landsbygd i samverkan Åbo Akademin saaristoinstituutissa) tuloksena Naantalin kaupunki on ottanut käyttöön saaristokasvatusohjelman. Konsepti on saanut vaikutteita biosfäärialueen pedagogisesta toiminnasta, esimerkiksi Lenni Leppälintu on nyt saanut samanlaista materiaalia kuin Kalakamut käyttävät varhaiskasvatuksessa biosfäärialueen kunnissa.



Hälsningar från våra biosfärpartners Biosfäärikumppaneilta terveysiä




ARCHIPELAGO HOLIDAY

Vuoden 2023 talvitapaamisesta saimme idean, kuinka voimme olla aktiivinen osa luonnon monimuotoisuuden lisäämisessä. Tapaamisessa oli puhumassa moni asiantuntija saariston tilasta sekä miten siihen voi vaikuttaa. Otimme pian yhteyttä ELY-keskukseen ja tiedustelin, kiinnostaisiko yhteistyö Archipelago Holiday:n kanssa. Sieltä vastattiin iloksemme, kyllä kiinnostaa. Ja saareen, sopisi HELMI-hankkeen puitteissa tehtävät toimet. Syksyn ja talven ajan tehtiin suunnitelmia Sandholm, Östergårdissa. Vuoden 2024

keväästä asti on päästy toimeen ja alueelle on rakennettu lammasaita. Kesän lähestyessä loppuaan alkoi umpeenkasvaneen alueen raivaustyöt, paljastaen kauniita niittyjä sekä ketoalueita. Talvella poltetaan raivauksesta kertynyttä katajaa. Vuonna 2025 tarkoitus on, että laitumella vaeltaa ja tekee tärkeää työtään lampaat. Näin saadaan ennallistettua 50 vuotta laiduntamatta olleet alueet ja lisättyä saariston herkkää, mutta elintärkeää biotooppia.

Biosfäärialueen ainutlaatuisuudesta sekä täällä tapahtuvasta toiminnasta, on saanut kertoa niin matkaajille, Nauvon perunafestivaaleilla kuin myös saassa kävijöille. Ja viimeiseksi kahvila OakTreessa.



Vinterträffen 2023 gav oss en idé om hur vi kan ha en aktiv roll för att öka den biologiska mångfalden. På Vinterträffen samlades många sakkunniga för att prata om skärgårdens tillstånd och hur man kan påverka för att göra en skillnad. Vi kontaktade NTM-centralen och frågade om de var intresserade av att samarbeta med Archipelago Holiday. Till vår stora glädje sa de ja, de var intresserade. Och för ön Sandholms del skulle det passa in i HELMI-projektets verksamhet. Under hösten och vintern gjorde man upp planer för Sandholm, Östergård. Under våren 2024 har arbetet kommit igång och ett fårhus har byggts. När sommaren närmade sig sitt slut påbörjades röjningsarbetet på det igenväxta området, vilket ger utrymme för olika typer av ängar. På vintern bränns det enbärsbuskar som samlats i samband med röjningen. År 2025 är avsikten att fåren ska ströva omkring på betesmarken och utföra sitt viktiga arbete. På så sätt återställs områden som inte har betats på 50 år, samtidigt som de känsliga men livsviktiga biotoperna i skärgården bevaras och upprätthålls.



Sandholm mylly-kvarnen

Vi har fömedlat information om biosfärområdets unika karaktär och de aktiviteter som äger rum här till både turister och besökare på ön. Vi har deltagit i olika evenemang som Nagu Potatisfestival och slutligen, även på Café OakTree.



Skärgårdscentrum Korpoström

Planeringen och byggandet av nästa års utställning i Skärgårdscentrum har kommit igång på allvar. Centret delar Skärgårdshavsårstemat med Biosfärområdet genom utställningen "5,9 ‰ - Dyk in i Skärgårdshavet", som presenterar Skärgårdshavets historia, landskapet och livet under ytan samt aktuell forskning om havet. I utställningshallen visas också verk av konstnärer från ProArtibus konstårsresidens i Korpoström, som de har arbetat med vid Skärgårdshavet. Utställningen öppnar andra helgen i maj, välkommen att dyka ner i Skärgårdshavet med oss!

Saaristokeskuksessa ensivuoden näyttelyn suunnittelu ja rakentaminen on alkanut tohinalla. Keskus jakaa Biosfäärialueen kanssa Saaristomerivuoden teeman näyttelyllä "5,9‰ -Sukella Saaristomereen", joka johdattelee kävijänsä Saaristomeren historiaan, pinnan alla avautuvaan maisemaan ja elämään, sekä merta käsittelevään ajankohtaiseen tutkimukseen. Näyttelysalissa nähdään myös ProArtibuksen Korpoströmissä sijaitsevan taitelijaresidenssin taiteilijoiden töitä, joita he ovat Saaristomeren äärellä tehneet. Näyttely avataan toukokuun toisena viikonloppuna, tervetuloa sukeltamaan kanssamme Saaristomereen!





Skärgårdshavets nationalpark

Forststyrelsens Naturtjänster – år 2025 i stora drag

Rekreationsanvändning: År 2025 strävar Forststyrelsen efter att bevara underhållet av utflyktshamnar på en liknande nivå som 2024 (vedförsörjning, tömning av toaletter o.d.), men på grund av den krympande budgetfinansieringen kan det ännu under vintern behöva göras nedskärningar i serviceutrustningen, eftersom de ekonomiska anpassningsåtgärderna ännu inte är helt slutförda den här tiden på året. Mer information: inka.virtanen@metsa.fi

Undervattensnatur: Förbättringen av havsområden fortsätter genom restaurering av mindre vattendrag och utplantering av marina nyckelarter. Dessutom kartläggs DD-alger (arter som det råder kunskapsbrist om) och förekomster av nyckelarter. Havsvården följs upp med tre års mellanrum i alla havsområden i Finland. Dykningar görs på botten av lera, sand och grus på 0–12 meters djup och förändringar i växtligheten jämförs med tidigare år. År 2025 genomförs uppföljningen i Skärgårdshavet och Bottenhavet. Mer information: anette.back@metsa.fi

När det gäller naturvård är det viktigaste i Skärgårdshavets område skötsel av vårdbiotoper och

Saaristomerens kansallispuisto

Metsähallituksen Luontopalveluiden vuosi 2025 pääpiirteissään

Virkistyskäyttö: Retkisatamien huolto pyritään säilyttämään vuonna 2025 vastaavalla tasolla kuin vuonna 2024 (polttopuuhuolto, vessojen tyhjennys ym.), mutta supistuvan budjettirahoituksen vuoksi leikkauksia voi vielä talven mittaan tulla palveluvarustukseen, koska tässä vaiheessa vuotta sopeuttamistoimet ovat vielä kesken. Lisätietoja: inka.virtanen@metsa.fi

Vedenalaisluonto: Merialueiden parantamista jatketaan kunnostamalla pienvesiä ja siirtoistuttamalla vedenalaisia avainlajeja. Lisäksi kartoitetaan DD-leviä (riittämättömästi tunnetut levät) ja avainlajiesiintymiä. Merenhoidon seuranta tehdään kolmen vuoden välein kaikilla Suomen merialueilla. Sukelluksia tehdään muta-, hiekka- ja sorapohjilla 0–12 metrin syvyydellä, ja kasvillisuuden muutoksia verrataan aiempiin vuosiin. Vuonna 2025 seurannat kohdistuvat Saaristomerelle ja Selkämerelle. Lisätietoja: anette.back@metsa.fi

Luonnonhoidon osalta Saaristomerens alueella tärkeimmiksi nousevat perinnebiotooppien-, harjusaarien paahdeympäristöjen- ja

solexponerade miljöer och havsstrandsnaturen på åsöar. Dessutom fortsätter bekämpningen av vresros och vissa andra invasiva växtarter. Även livsmiljöer för hotade arter sköts och jakten på invasiva rovdjur (mårdhund och mink) fortsätter i de områden som är mest värdefulla med tanke på fågelbeståndet samt i mån av resurser också i andra områden. Mer information: carina.jarvinen@metsa.fi

Det råder stor osäkerhet i fråga om fortsatt betesgång i vårdbiotoper på vissa öar, eftersom tolkningen av villkoren för den påbörjade miljöstödsperioden ändrades, men strävan är att vårdåtgärderna fortsätter bland annat genom en betesbank (www.laidunpankki.fi) där annonser om lediga betesområden publiceras och i fall betningen inte lyckas så ersätts den med slätter och röjning. De styrande ministerierna (miljöministeriet och jord- och skogsbruksministeriet) samt myndigheterna för jordbruksstöd är medvetna om situationen och förhandlingar om lösningar pågår.

Nästa år vidtas naturvårdsåtgärder på följande öar och i följande skärgårdsområden (listan i regel i ordning från öst till väst). Det blir ännu ändringar i en del av vårdobjekten, eftersom förberedelserna för arbetena som ska utföras 2025 ännu inte slutförts.

[Till listan](#)

merenrantaluonnon hoito. Lisäksi kurturuusujen ja muiden eräiden vieraskasvilajien poistoa jatketaan. Myös uhanalaisten lajien elinympäristöjä hoidetaan ja vieraspetojen (supi, minkki) pyyntiä jatketaan linnuston kannalta arvokkaimmilla alueilla sekä resurssien mukaan muuallakin. Lisätietoja: carina.jarvinen@metsa.fi

Perinnebiotooppien laidunnuksen jatkumisessa on osalla saaria suurta epävarmalta alkaneen ympäristötukikauden ehtojen tulkinnan muututtua, mutta hoitotoimia pyritään jatkamaan mm. laidunpankissa (www.laidunpankki.fi) julkaistavin ilmoituksin ja mahdollisuuksien mukaan korvaavin niitoin ja ylläpitöraivauksin. Tilanne on ohjaavien ministeriöiden (YM ja MMM) sekä maataloustukiviranomaisten tiedossa ja ratkaisuihin neuvotellaan.

Ensi vuonna luonnonhoitotoimia tehdään seuraavilla saarilla ja saaristoalueilla (listaus pääsääntöisesti idästä länteen). Osaan hoitokohteista tulee vielä muutoksia, koska vuoden 2025 töiden valmistelu on vielä kesken tätä kirjoitettaessa.

[Listaan](#)

TURKU AMK



Nyheter från projektet Supported by nature

Gäddans lekområden
restaureras på
Kimitoön

Kuulumisia Supported by nature-hankeesta

Hauen kutualueita
kunnostetaan
Kemiönsaarella



På Sjöfax Gård i Pederså, Kimitoön, restaureras strandens vassbälte för att lämpa sig bättre som lekområde för gäddan. Målet med restaureringsarbetet är att öka antalet lämpliga lekområden för gäddan i Skärgårdshavet. Restaureringsåtgärderna förväntas även ha en positiv inverkan på området fågelliv och annan fauna. När man talar om restaurering av gäddans lekområden används även termerna "gäddvåtmark" och "gäddfabrik".

Åbo Yrkeshögskola har tillsammans med Skärgårdshavets biosfärområde kartlagt lämpliga platser för restaureringsarbetet på Kimitoön och i Pargas. Detta efter att först ha bett

Sjöfax Gårdin tilalla, Pedersåssa Kemiönsaarella, toteutetaan ruovikkoalueelle hauen kutualuekunnostuksia. Kutualuekunnostuksilla pyritään lisäämään hauen lisääntymiselle soveltuvia alueita Saaristomerellä. Kunnostustoimilla voidaan vaikuttaa positiivisesti myös alueen linnustoon ja muuhun eliöstöön. Hauen kutualuekunnostuksista voidaan käyttää myös termiä haukikosteikko tai haukitehdas.

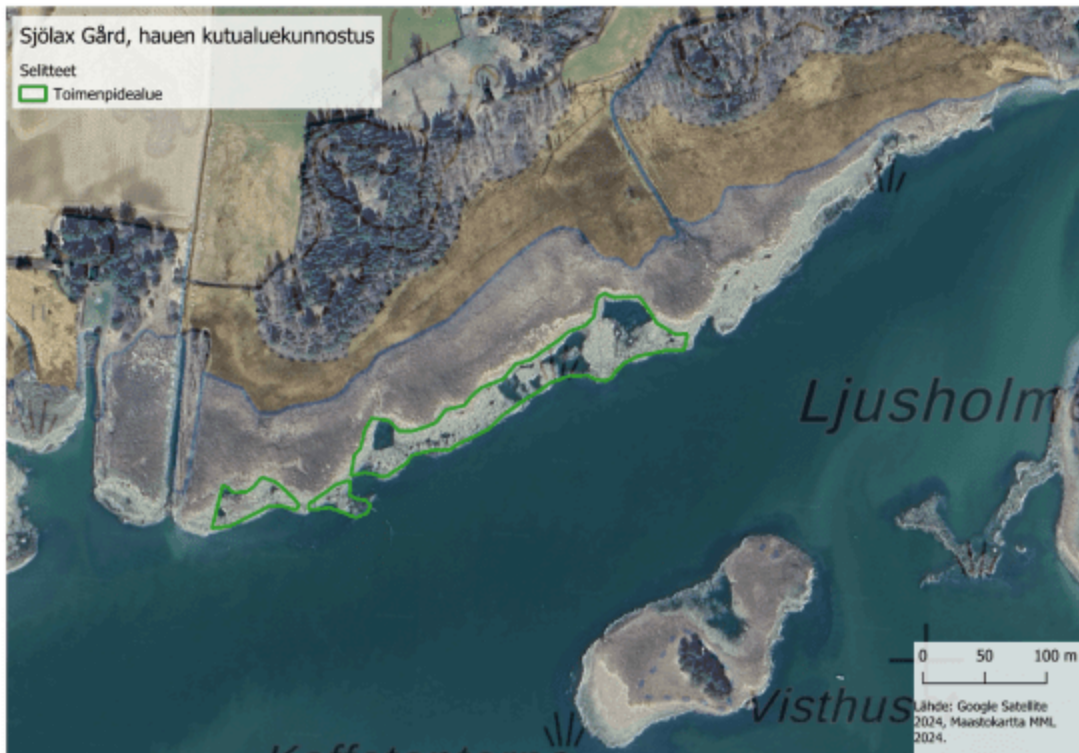
Turun ammattikorkeakoulu yhdessä Saaristomerens Biosfäärialueen kanssa on kartoittanut mahdollisia hauen kutualuekunnostuksiin soveltuvia kohteita Kemiönsaaren ja Paraisten

både den breda allmänheten och specifika aktörer om tips via sociala medier, e-post och nyhetsbrev. Tipset om Sjölox Gård kom via Kimitoön-Särkisalo fiskeområde.

Olika intressenters önskemål och synpunkter har legat som grund för planeringen av restaureringsarbetet. Till exempel har åtgärderna diskuterats med både experter och invånare, och på Sjölox Gård hölls det ett diskussionsmöte om gäddans lekmarksrestaureringar för närboende och fiskare hösten 2024.

alueelta, ja vinkkejä mahdollisista kohteista on kyselty laajasti alueen toimijoilta ja kansalaisilta muun muassa sosiaalisen media, sähköpostien ja uutiskirjeiden välityksellä. Vinkki Sjölox Gårdin kohteesta saatiin Kemiönsaaren-Särkisalon kalatalousalueen kautta.

Hauen kutualuekunnostukset on suunniteltu sidosryhmäpohjaisesti niin, että suunnittelussa on pyritty huomioimaan alueen toimijoiden ja asukkaiden toiveita ja näkökulmia. Sjölox Gårdin toimenpiteistä on keskusteltu asiantuntijoiden kanssa. Ja Sjölox Gårdin kartanolla on järjestetty syksyllä 2024 keskustelutilaisuus hauen kutualuekunnostuksiin liittyen lähialueen asukkaille ja kalastajille.



På Sjölox Gård kommer restaureringsarbetet att genomföras i vassbältet direkt utanför strandområdet. Området är en vacker strandäng som hålls fri från vass genom bete. Mellan strandängen och åtgärdsområdet som syns på bilden finns ett område med gammal vass, där vassen står kvar på vintern. Åtgärdsområdet angränsar till den södra delen av det gamla vassområdet.

Sjölox Gårdin tilalla hauen kutualuekunnostukset toteutetaan ruovikkoiselle vesialueelle, rannan tuntumaan. Kohteessa ranta-alue on kaunista laidunnuksella hoidettua rantaniittyä. Rantaniityn ja kuvassa näkyvän toimenpidealueen välissä on vanhan ruovikon alue, jossa ruovikko jää talvisin pystyyn. Toimenpidealue rajoittuu vanhan ruovikkoalueen eteläpuoliselle alueelle.

På åtgärdsområdet kommer man att skapa diken från öppet vatten in till de på bilden synliga vattenansamlingar eller pölar som finns inne i vassen. Via dessa rännor kan gäddorna sedan nå vattensamlingarna vilka är lämpliga lekplatserna för dem. Dessutom kommer man att avlägsnas den massa av undervattensväxter och alger som har ansamlats i pölar. Målet är att åstadkomma en naturlig livsmiljö som gynnar både gäddor och området fågelliv.

På området har man kartlagt häckande fåglar och gäddyngel under våren och försommaren 2024. En mindre mängd gäddyngel observerades vid dessa tillfällen. Enligt kartläggningen häckar bland annat trastsångare och rörsångare samt sävsångare i det gamla vassområdet. I området finns också bon av knölsvan och trana. Åtgärderna för restaureringen av gäddans lekområden kommer inte att ske på detta område med gammal vass.

Målet är att genomföra restaureringsåtgärderna senast i början av våren 2025, medan uppföljningsarbetet fortsätter fram till slutet av år 2026.

Arbetet med att restaurera gäddans lekområden är en del av projektet Supported by Nature, som administreras av Åbo Yrkeshögskola. Du kan läsa mer om projektet på:

- Åbo yrkeshögskolas webbplats: Supported by Nature – Nature-based solution learning sites for a sustainable Baltic Sea
- [Projektets engelskspråkiga webbplats: Supported by Nature](#)

Toimenpidealueella mahdollistetaan haukien kevätaikainen pääsy kuvassa näkyvälle toimenpidealueella sijaitseviin ruovikon ympäröimiin vesilampareisiin kaivamalla kaloille soveltuvia uomia alueelle. Lisäksi lampareista poistetaan sinne kertynyttä uposkasvi- ja levämassaa. Toteutuksessa pyritään kunnostamaan alueelle luonnollisen kaltaista elinympäristöä, joka hyödyttää niin haukia kuin esimerkiksi alueen linnustoa.

Kohteella on toteutettu pesimälinnuston ja hauenpoikasten seurantoja keväällä ja alkukesällä 2024. Alueella tavattiin muutama hauenpoikanen. Kartoituksen perusteella vanhan ruovikon alueella pesivät muun muassa rastas- ja ruokokerttunen sekä rytikerttunen. Alueella on myös muun muassa kyhmyjoutsenen ja kurjen pesä. Hauen kutualuekunnostuksen toimenpiteet eivät kohdistu vanhan ruovikon alueelle.

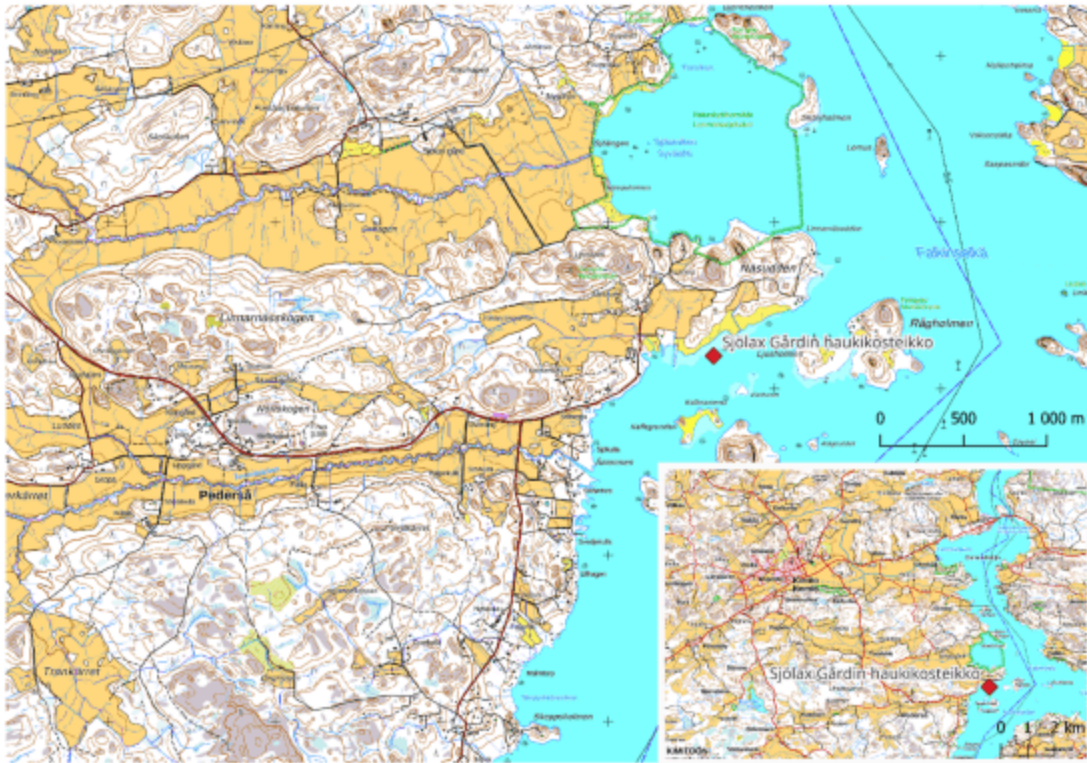
Kohde on tarkoitus saada toteutukseen viimeistään alkukevästä 2025.

Alueen seurantoja jatketaan hankkeen aikana vuosina 2025 ja 2026.

Kutualuekunnostukset ovat osa Turun Ammattikorkeakoulun Supported by Nature -hanketta.

[Hankkeen englanninkieliset sivut](#)

Läs mer/Lue lisää



Interreg
Baltic Sea Region



Co-funded by
the European Union



SUSTAINABLE WATERS

Supported by Nature



TURKU AMK
TURKU UNIVERSITY OF
APPLIED SCIENCES



Aktuellt vid Skärgårdsinstitutet vid Åbo Akademi

Skärgårdsinstitutet vid Åbo Akademi koordinerar projekt relaterade till skärgårdsfrågor, värnar om en hållbar skärgårdsutveckling, ger ut tidskriften Skärgård och driver både nationellt och internationellt samarbete. Se abo.fi/skargardsinstitutet

- Vi har lanserat en digital öatlas över Finland, med utgångspunkt i de tusentals artiklar som skrivits i Skärgård under tidskriftens snart 50-åriga historia. Detta arbete kommer att pågå kontinuerligt och innebär att en stor del av Skärgårds arkivskatt blir tillgänglig digitalt. Se abo.fi/oatlas
- Nu inleds arbetet med att sammanställa boken Finlands öar tillsammans med Sveriges önestor **Anders Källgård** och Ålands ökännare **Christian Pleijel**. Det handlar om alla öar i landet, uppskattningsvis kring 2000, som är bebodda eller har varit bebodda någon gång efter år 1900. För att bokprojektet Finlands öar ska lyckas behövs all hjälp vi kan få – bidra med kunskap om din ö på abo.fi/finlandsoar
- Temanätverket SALT, med finansiering från Jord- och skogsbruksministeriet, avslutades under sommaren. Allt material som producerats finns fortsättningsvis på Skärgårdsinstitutets hemsida
- Temanätverket Habitability, med finansiering från Arbets- och näringsministeriet genom Egentliga Finlands förbund, avslutades sista maj. Det landsomspännande nätverket på gräsrotsnivå som projektet resulterade i kommer att leva vidare med finansiering från Skärgårdsdelegationen.

Institutet fortsätter sin satsning på att utveckla bobarhetskonceptet. Denna höst gör olika organisationer bobarhetsanalyser på tre ställen runt om i Finland: i Nyslotts skärgårdsområden, kring Päijänne och i Åboland.



Anders Källgård, Christian Pleijel och Pia Prost påbörjar arbetet med att skriva boken Finlands och Ålands öar.

Ajankohtaista Åbo Akademin Saaristoinstituutissa

Åbo Akademin Saaristoinstituutti koordinoi saaristoasioihin liittyviä hankkeita, vaalii kestävää saaristokehitystä, julkaisee Skärgård-lehteä ja tekee sekä valtakunnallista että kansainvälistä yhteistyötä. Katso abo.fi/skargardsinstitutet

- Olemme lanseeranneet Suomesta digitaalisen saariatlaksen, joka perustuu tuhansiin Skärgård-lehdessä lehden lähes 50-vuotisen historian aikana kirjoitettuihin artikkeleihin. Tämä työ tulee olemaan jatkuvaa ja se tuo suuren osan Skärgård-lehden arkistoaarteista saataville digitaalisesti. Katso abo.fi/oatlas
- Nyt käynnistyy koko Suomen saaria käsittelevän Finlands öar -kirjan kokoaminen yhdessä Ruotsin saarinestorin **Anders Källgårdin** ja Ahvenanmaan saarituntijan **Christian Pleijelin** kanssa. Kirja tulee kattamaan kaikki maamme noin 2 000 saarta, jotka ovat tai ovat jossain vaiheessa olleet asuttuja vuoden 1900 jälkeen. Jotta Finlands öar -kirjahanke onnistuisi, tarvitsemme kaiken saatavissa olevan avun - voit antaa oman panoksesi kirjaan jakamalla meille tietosi omasta saarestasi osoitteessa abo.fi/finlandsoar
- Maa- ja metsätalousministeriön rahoittama SALT-teemaverkosto päättyi kesällä. Kaikki verkostossa tuotettu aineisto löytyy edelleen Saaristoinstituutin verkkosivuilta.
- Työ- ja elinkeinoministeriön Varsinais-Suomen liiton kautta rahoittama Habitability-teemaverkosto päättyi 31. toukokuuta. Hankkeen tuloksena syntynyt koko maan kattava ruohonjuuritason verkosto tulee jatkamaan elämäänsä Saaristoasiain neuvottelukunnan rahoituksella.

Instituutti jatkaa panostustaan asuttavuuskonseptin kehittämiseen. Tänä syksynä eri organisaatiot toteuttavat asuttavuusanalyyseja kolmessa paikassa eri puolilla Suomea: Savonlinnan saaristoalueilla, Päijänteen ympäristössä ja Turunmaalla.

Skärgårdsnätverk och europeiskt samarbete

Text: Erika Englund & Pia Prost

Under åren 2022–2024 har Skärgårdsinstitutet vid Åbo Akademi, inom det av Arbets- och näringsministeriet finansierade projektet Habitability – För livskraftiga och bobara skärgårds- och vattenområden, skapat ett stort skärgårdsnätverk på gräsrotsnivå som idag samlar över 900 personer. Nätverket sträcker sig från Åland i väst till Saimenområdet i öst, från Karlö i norr till Utö i söder. Det inkluderar alltså såväl öbor i ytterskärgården som skärgårdsbor i Insjöfinland. Under tidig höst utlyste Skärgårdsdelegationen vid Jord- och skogsbruksministeriet ett flerårigt understöd för att fortsätta utveckla detta nätverk, som är viktigt även för delegationens arbete. I slutet av oktober beviljades föreningen Finlands Öar rf – Suomen Saaret ry (FÖSS) finansiering för att driva skärgårdsnätverket 2024–2027. Finansieringen söks på årsbasis.

- Genom det nationella, tvåspråkiga skärgårdsnätverket kan vi på allvar stärka invånarnas skärgårdsidentitet och framtidstro, säger föreningens ordförande, Nagubon Nina Söderlund.

Målsättningarna med nätverket är att stärka samarbetet mellan invånare i Finlands kust- och insjöområden och skapa en gemensam röst för skärgårdsborna i hela landet. Skärgårdsnätverket ska samverka med den statliga Skärgårdsdelegationen och arbeta för att nå målsättningarna i det nationella Skärgårdsprogrammet 2024–2027, som främjar utvecklingen av skärgården. Därtill kommer nätverket att även i fortsättningen arbeta med konceptet bobarhet, stödja arbetet med att upprätta lokala skärgårdsprogram och kommunala organ för skärgårdsfrågor, ge policyrekommendationer, samt sprida god praxis och ordna evenemang och mötespunkter, både nationellt och internationellt.

Välkommen med i det nationella nätverket! Det är gratis och i det här skedet innebär det att du läggs med på en e-postlista. Vi fortsätter att utveckla nätverkets verksamhet tillsammans.

Tidigare i höst höll European Small Islands Federation (ESIN) sitt årsmöte på ön Cres i Kroatien, med sju delegater från Finland och Åland på plats. Cres har ett välutvecklat färjenätverk med tre olika färjor, varav en är en katamaran för enbart fotpassagerare. Färjorna i Kroatien är avgiftsbelagda, med säsongspriser som är betydligt högre på sommaren. Även lokalbefolkningen betalar, om än med reducerade priser.

På årsmötet var alla medlemsländer förutom Grekland representerade, det vill säga Sverige, Danmark, Skottland, Irland, Frankrike och Kroatien, samt Åland och Finland. Det är tydligt att många öar delar samma problem: boendesituationen under högsäsong och de stigande priserna, särskilt på attraktiva öar. Olika länder har skiftande lagstiftning och beskattning, vilket gör det svårt att hitta

gemensamma lösningar. Kanske kan EU-finansierade bostadsprojekt vara en lösning i framtiden?

Små öar har utsetts till föregångare i den gröna omställningen och stora summor är avsatta för detta ändamål. Den stora utmaningen är att vi på många öar inte ens hinner fokusera på grön omställning när vi ständigt tvingas försvara vår grundläggande service, som skolor, färjetrafik och bussturer. Det saknas tillräckligt med resurser. Våra kroatiska värdar blev förvånade när de hörde hur mycket vi i Norden måste kämpa för att behålla våra skolor. I Kroatien är barnen en självklarhet – om det finns barn, ordnar man en skola. Vi kan bara önska att vi hade samma förutsättningar!

Saaristoverkosto ja eurooppalaista yhteistyötä

Teksti: Erika Englund & Pia Prost

Åbo Akademin Saaristoinstituutti on vuosina 2022–2024 luonut työ- ja elinkeinoministeriön rahoittaman ”Habitability – För livskraftiga och bobara skärgårds- och vattenområden” -hankkeen puitteissa laajan ruohonjuuritason saaristoverkoston, joka tällä hetkellä kokoaa yhteen yli 900 henkilöä.

Verkosto ulottuu Ahvenanmaalta lännessä Saimaan alueelle idässä ja Hailuodosta pohjoisessa Utöhön etelässä. Verkostossa on siis mukana niin ulkosaariston saarten asukkaita kuin järvi-Suomen saaristolaisia.

Alkusyksystä maa- ja metsätalousministeriön Saaristoasiain neuvottelukunta julisti haettavaksi monivuotisen avustuksen tämän myös neuvottelukunnan työn kannalta tärkeän verkoston kehittämiseksi edelleen. Lokakuun lopussa Finlands Öar rf – Suomen Saaret ry:lle (FÖSS) myönnettiin rahoitusta saaristoverkoston ylläpitämiseen vuosina 2024–2027. Rahoitusta haetaan vuosikohtaisesti.

- Valtakunnallisen kaksikielisen saaristoverkoston kautta voimme toden teolla vahvistaa asukkaiden saaristoidentiteettiä ja tulevaisuudenuskoa, sanoo yhdistyksen puheenjohtaja, nauvolainen Nina Söderlund.

Verkoston tavoitteena on vahvistaa Suomen rannikko- ja sisävesialueiden asukkaiden yhteistyötä ja antaa koko maan saaristolaisille yhteinen ääni. Saaristoverkosto tulee tekemään yhteistyötä valtion Saaristoasiain neuvottelukunnan kanssa ja toimimaan saariston kehittämistä edistävän valtakunnallisen saaristo-ohjelman 2024–2027 tavoitteiden saavuttamiseksi. Lisäksi verkosto jatkaa työtään asuttavuuskonseptin parissa, tukee paikallisten saaristo-ohjelmien laatimista ja kunnallisten saaristoasioista vastaavien toimielinten perustamista, antaa politiikkasuosituksia, levittää hyviä käytäntöjä sekä järjestää tapahtumia ja kohtaamispaikkoja sekä valtakunnallisella että kansainvälisellä tasolla.

Tervetuloa mukaan valtakunnalliseen verkostoon! Osallistuminen on ilmaista, ja tässä vaiheessa se tarkoittaa sitä, että sinut lisätään mukaan sähköpostilistalle. Jatkamme verkoston toiminnan kehittämistä yhdessä.

Aikaisemmin tänä syksynä European Small Islands Federation (ESIN) piti vuosikokouksensa Kroatiassa sijaitsevalla Cresin saarella. Paikalla oli seitsemän edustajaa Suomesta ja Ahvenanmaalta. Cresillä on hyvin kehittynyt lauttaverkosto, joka koostuu kolmesta lautasta, joista yksi on pelkästään jalkaisin matkaaville tarkoitettu katamaraani. Kroatiassa lautat ovat maksullisia, ja niiden kausihinnat ovat huomattavasti korkeammat kesällä. Myös paikallinen väestö maksaa lautoilla matkustamisesta, vaikkakin alennetun hinnan.

Vuosikokouksessa olivat Kreikkaa lukuun ottamatta edustettuina kaikki jäsenmaat eli Ruotsi, Tanska, Skotlanti, Irlanti, Ranska ja Kroatia sekä Ahvenanmaa ja Suomi. Ilmeistä on, että monilla saarilla on samoja ongelmia: asumistilanne huippusesongin aikana ja hintojen nousu erityisesti vetovoimaisilla saarilla. Eri maiden lainsäädäntö ja verotus vaihtelevat, mikä vaikeuttaa yhteisten ratkaisujen löytämistä. Ehkäpä EU:n rahoittamat asuntohankkeet voisivat tulevaisuudessa olla ratkaisu?

Pienet saaret on nimetty vihreän siirtymän edelläkävijöiksi, ja tähän tarkoitukseen on varattu runsaasti varoja. Suurena haasteena on se, että emme monilla saarilla ehdi edes keskittyä vihreään siirtymään, kun joudumme jatkuvasti puolustamaan peruspalvelujamme, kuten kouluja, lauttaliikennettä ja linja-autovuoroja. Resursseja ei ole riittävästi. Kroatialaiset isäntämme yllättyivät kuullessaan, kuinka paljon meidän Pohjolassa on taisteltava koulujemme säilyttämiseksi. Kroatiassa lapset ovat itsestäänselvyys – jos lapsia on, koulu järjestetään. Voimme vain toivoa, että meillä olisi samat edellytykset!



ESINs årsmöte på Cres. Från föreningen Finlands Öar deltog fr.v. Pia Prost, Christer Friis, Erika Englund och Nina Söderlund. ESIN:in vuosikokous Cresillä. Finlands Öar rf - Suomen Saaret ry:stä mukana olivat (vasemmalta) Pia Prost, Christer Friis, Erika Englund ja Nina Söderlund.



Välkommen med i det nationella nätverket! Det är gratis och i det här skedet innebär det att du läggs med på en e-postlista. Tervetuloa mukaan valtakunnalliseen verkostoon! Osallistuminen on ilmaista, ja tässä vaiheessa se tarkoittaa sitä, että sinut lisätään mukaan sähköpostilistalle.



Saaristopolitiikka Skärgårdspolitiken

Det riksomfattande
skärgårdsprogrammet 2024–
2027 ser Finlands
skärgårdsområden som en
nationell rikedom

Jord- och skogsbruksministeriet

Det färska nationella skärgårdsprogrammet bär
namnet "[Skärgården som en nationell rikedom](#)".
Avsikten är att framhäva den unika karaktär som de
finländska skärgårdarna har.



Utvecklingen av skärgårdsområdena styrs av en vision om en välmående skärgård
nu och i framtiden. I utvecklingsarbetet leder visionen mot programmets fyra
strategiska mål:

1. Skärgården är fysiskt och digitalt tillgänglig
2. Skärgårdens tjänster är tryggade
3. Skärgården är en mångsidig miljö för utövande av näringar
4. Skärgårdens natur och miljö mår bra



Valtakunnallinen saaristo-ohjelma 2024- 2027 näkee Suomen saaristoalueet kansallisena rikkautena

Maa- ja metsätalousministeriö

Tuore valtakunnallinen saaristo-ohjelma kantaa
nimeä "[Saaristo kansallisena rikkautena](#)". Nimellä halutaan korostaa suomalaisten
saaristojen kansainvälistäkin ainutlaatuisuutta.

Saaristoalueiden kehittämistä ohjaa visio hyvinvoivasta saaristosta nyt ja tulevaisuudessa. Kehitystyössä visio johdattaa kohti ohjelman neljää strategista tavoitetta:

1. Saaristo on fyysisesti ja digitaalisesti saavutettava
2. Saariston palvelut on turvattu
3. Saaristo on monipuolinen elinkeinojen harjoittamisen ympäristö
4. Saariston luonto ja ympäristö voivat hyvin



**Skärgårdshavets Unesco
biosfärområde**

Korpoströmsvägen 832
21720 Korpoström

info@biosfar.fi

www.biosfar.fi

**Saaristomeren Unesco
biosfäärialue**

Korpoströmintie 832
21720 Korpoström

info@biosfar.fi

www.biosfar.fi



Osoitelähde: Asiakasrekisteri, uutiskirjeen tilaajat.
Jos et halua meiltä enempää postia, [poistu](#) postituslistalta.